



CÂMARA MUNICIPAL DA ESTÂNCIA HIDROMINERAL DE LINDÓIA
ESTADO DE SÃO PAULO

REQUERIMENTO Nº 6/2013

Senhor Presidente;
Senhores Vereadores;

Protocolo Nº 74/2013
Data: 04/02/2013 - Hora: 13:26:24
Remetente: Aparecido Luiz Matos

REQUEREMOS à mesa, nos termos regimentais, seja oficiado o Presidente da Câmara Municipal de Lindóia, para que apresente a estes vereadores e esta Casa de Leis, cópia do documento hábil que comprove a participação do vereador Bruno Fischer Tardelli no Curso realizado no Sebrae de Campinas/SP no dia 18/01/2013, e se este utilizou o veículo Oficial nº 001 deste Poder Legislativo para a viagem entre o município de Lindóia até o Município de Campinas, informando o motivo do aumento significativo da quilometragem percorrida (Distância real em anexo).

JUSTIFICATIVA

Tal proposição destina-se à fiscalização dos órgãos municipais no âmbito de sua competência administrativa, privativa, conferida pela legislação constitucional, e infra-constitucional, pelo poder Legislativo local.


Destarte, o presente deve trazer ao conhecimento deste vereador e desta Casa de leis as devidas informações, para que assim possamos tomar as devidas providências que se fizerem necessárias.

Diante das prerrogativas regimentais que me foram conferidas apresento o requerimento em apreço, aguardando sua aprovação pelos nobres pares.

Sala das Sessões, 04 de Fevereiro de 2013.

Eduardo Reschiotto Pereira
Vereador 2º Secretário








Aparecido Luiz Matos
Vereador



**Direcções para Av. Andrade Neves, 1811 -
Jardim Chapadão, Campinas - São Paulo,
13070-000**
93,6 km – aprox. 1 hora 17 mins

A Câmara Municipal Estância H de Lindóia

Av. Rio dos Peixes, 450 - Lindóia, 13950-000

1. Seguir para **noroeste** na **Av. Rio dos Peixes** em direcção a **Tv. Benedito** avançar 450 m
-  2. Virar à esquerda em direcção a **Rod. Eng. Constâncio Cintra/Av. Trinta e Um de Março** avançar 130 m
-  3. Seguir pela 1.^a à direita em direcção a **Av. das Fontes** avançar 400 m
4. Continue até **SP-147** avançar 34,8 km
5. Continue até **V. Ac. 304/147/V. Ac. Pref. Jamil Bacar** avançar 6,7 km
6. Seguir pela rampa para **Rod. Dr. Gov. Adhemar Pereira de Barros** avançar 42,9 km
7. Continue até **Rod. Miguel Noel Nascentes Burnier** avançar 3,5 km
-  8. Seguir pela rampa para **Av. Dr. Heitor Penteado** avançar 2,3 km
-  9. Em **Praça Ns. das Graças**, sair na 2.^a saída para **Av. Impz. Leopoldina** avançar 850 m
10. Continue até **Av. Francisco José de C Andrade** avançar 1,0 km
-  11. Virar à direita em direcção a **R. Vinte e Três de Outubro** avançar 120 m
-  12. Virar à esquerda para continuar na **R. Vinte e Três de Outubro** avançar 13 m
-  13. Seguir pela 1.^a à direita em direcção a **Av. Andrade Neves** avançar 400 m

**B Av. Andrade Neves, 1811 - Jardim Chapadão, Campinas - São Paulo,
13070-000**